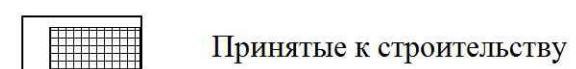




Карта планируемого размещения объектов местного значения. Карта функциональных зон с.Маркучи М 1: 5000



	Зон санитарной охраны источников водоснабжения
	Охранной зоны объектов инженерной инфраструктуры

						Генеральный план МО Семеновский сельсовет Свободненского района Амурской области			
						Утверждаемая часть	стадия	лист	листов
							ГП	12	12
Рук.проекта	Садакова Г.А.					Карта планируемого размещения объектов местного значения. Карта функциональных зон с.Маркучи М 1: 5000	ООО "Компания Земпроект" 2013 г.		
Архитектор	Виниченко В.Ю.								
Инженер	Иост А.А.								
Инженер	Лисянская С.Ю.								